

ZEMLJOPISNE KARTE I ATLASI DO  
1900. GODINE U FONDU NAUČNE  
BIBLIOTEKE U ZADRU



192960

Misc. B 12391

D 110318093

BIBL 110316095

NAUČNA BIBLIOTEKA

MISCELLANEA

B

Br. 12.391

192960

ZADAR

**K A T A L O G**  
**ZEMLJOPIISNIH KARATA I ATLASA**  
**DO 1900. GODINE U FONDU NAUČNE**  
**BIBLIOTEKE U ZADRU**

**ZADAR**  
**NAUČNA BIBLIOTEKA**  
**1989.**

KNJIŽNO BLAGO  
NAUČNE BIBLIOTEKE U ZADRU  
KATALOG 7

IZDAVAČ: NAUČNA BIBLIOTEKA ZADAR  
ZA IZDAVAČA: NIKOLA LUKAČEVIĆ  
KATALOG PRIREDILI: MILENA GOLDNER  
NIKOLA LUKAČEVIĆ  
KATALOŽNA OBRADA: MILENA GOLDNER  
LIKOVNO I GRAFIČKO UREĐENJE  
KATALOGA I FOTOGRAFIJE:  
ANTUN TRAVIRKA  
NAKLADA: 300 PRIMJERAKA  
TISAK: NARODNI LIST, ZADAR, 1989.

SLIKE NA KORICAMA:

ZARRA: [plan obrambene utvrde],  
24 x 16 cm

ZARAE et SEBENICI DESCRIPTIO, [1575],  
[1598], 17 x 10 cm



NAUČNA biblioteka (Zadar)

Katalog zemljopisnih karata i atlasa do 1900. godine u fondu Naučne biblioteke u Zadru / [katalog priredili i predgovor napisali: Milena Goldner, Nikola Lukačević; kataložna obrada Milena Goldner; likovno i grafičko uređenje kataloga i fotografije: Antun Travirka]. — Zadar: Naučna biblioteka, 1989. — 20 str.: zemljop. karte; 24 x 20 cm. — (Knjižno blago Naučne biblioteke u Zadru; katalog 7)

IZDAVANJE KATALOGA OMOGUĆILA JE  
SAMOUPRAVNA INTERESNA ZAJEDNICA  
KULTURE OPĆINE ZADAR

U okviru svoje izložbene i izdavačke djelatnosti Naučna biblioteka u Zadru nastavlja predstavljati javnosti svoju bogatu građu. Ovoga puta to je dio Kartografske zbirke koja se nalazi u njezinu fondu.

Zemljopisne karte su stare skoro koliko i čovječanstvo, a nastale su kao rezultat životnih i praktičnih potreba ljudi.

Najstarijom antičkom kartom smatra se »Babilonska karta svijeta«. Starost tog crteža na glinenim pločicama procjenjuje se na oko 2500 godina prije naše ere.

Vrhunac antičke kartografije dosegnut je u doba Klaudija Ptolomeja (87. — 150. god.), koji je u svom djelu »Geografija« dao podatke o položaju oko 8000 mjesta, među kojima se nalazi i veći broj naselja u Dalmaciji.

Karte izrađivane u srednjem vijeku pretežno su služile ukrašavanju crkvenih knjiga. U XIII. stoljeću započinje izrada i portulana, tj. pomorskih karata na kojima je, uglavnom, prikazano Sredozemno more.

Za daljnji razvoj ovog umijeća značajan je period renesanse. Tada u Evropi oživljava antička kartografija. U Italiji, Portugalu i Nizozemskoj osnivane su radionice u kojima su izrađivane razne vrste karata i atlasa.

Procvatu kartografije u XVII. stoljeću najviše je pridonijela »nizozemska škola« čije su karte cijenjene u čitavom svijetu. Taj period stručnjaci nazivaju »Zlatnim stoljećem kartografije«.

Do 1746. godine izrada karata se temeljila na zapažanjima, opisima pojedinaca i skiciranju. Potom nastaje period izravnog snimanja zemljišta na osnovi trigonometrijskih točaka na terenu. Ta metoda primjenjuje se sve do drugog svjetskog rata, kada je potiskuje suvremenija aerofotogrametrijska metoda, odnosno snimanje terena iz aviona.

Naše zemlje javljaju se rano na zemljopisnim kartama. Pojedini krajevi zastupljeni su već na antičkim i srednjovjekovnim kartama stranih autora. Vlastite kartografske prikaze imamo tek od XVII. stoljeća.

Kao bibliotečna građa, zemljopisne karte su, nema sumnje, specifičan materijal koji se bitno razlikuje od knjiga i ostale knjižne građe. One se razlikuju po obliku, sadržaju, načinu grafičkog prikazivanja, čitanju i dokumentacijskoj prirodi. Zbog svojih, često, velikih dimenzija, teškoća pri rukovanju i specifičnosti podataka, karte su i u velikim svjetskim knjižnicama došle na red za obradu tek nakon sređivanja velikih količina knjižne građe. Iz sličnih razloga i Naučna biblioteka u Zadru je u zadnje vrijeme uspjela dovršiti obradu i ovog dijela svog fonda. Tim poslom je, inače, bogati fond ove Biblioteke obogaćen i sređenom Kartografskom zbirkom.

U fondu Zbirke nalazi se oko 1000 karata i 250 atlasa. Sve brojniju skupinu u njoj sačinjavaju turistički prospekti (karte, skice, panoramski prikazi i sl.), te planovi pojedinih gradova i područja. S obzirom na usku specijalnost, ovom fondu možemo pridodati i određeni broj knjiga iz XVI. do XVIII. stoljeća koje se odnose na kartografiju i začetke nauke o prikazivanju Zemljine površine. To su djela istaknutih svjetskih kartografa — Orteliusa, Corneliusa, Bordona, Ferrariusu i drugih.

Što se tiče područja koje pokriva, u Zbirci su najbrojnije one karte na kojima je prikazana naša zemlja, odnosno pojedina njena područja. Najnoviji period zastupljen je skoro svim vrstama karata. Najviše je fizičkih karata, zatim topografskih, upravnih, prometnih, povijesnih, te vegetacijskih i demografskih, a ima i pojedinačnih primjeraka skoro svih ostalih vrsta.

Kao i u svakoj zbirci, tako i u zbirci zemljopisnih karata, posebno mjesto pripada staroj građi. Pod tim pojmom se misli na karte što su nastale u vremenu od prvih začetaka kartografske djelatnosti do kraja XVIII. stoljeća (većina stručnjaka smatra da se ta granica kreće do 1750. godine). Zbog načina izrade, interpretacije geografskih elemenata, načina shvaćanja i doživljavanja svijeta u pojedinim vremenskim razdobljima i svih ostalih saznanja vezanih za prve predodžbe o oslikavanju prostora, te karte pobuđuju našu pažnju, a u prvom redu pažnju i interes stručnjaka.

Svoj doprinos u izučavanju te građe pruža i Naučna biblioteka u Zadru. U njenom starom fondu ima 10 karata i 7 atlasa iz XVII. i XVIII. stoljeća. Promatrano šire, ovome treba dodati i 30-ak knjiga koje su nastale od XVI. do XVIII. stoljeća, a svojim sadržajem vezane su za kartografsku tematiku.

Između tih starih karata, atlasa i knjiga interesantnih i značajnih iz više razloga, sa stajališta Zadra ovdje ističemo mali panoramski prikaz obrambene utvrde grada koji je nastao u Veneciji 1598. godine. Isto tako treba spomenuti kartu na kojoj je prikazano područje Zadra i Šibenika do Bunića i Krbave. Pretpostavlja se da je taj kolorirani bakrorez izradio Šibenčanin Natali Bonifacije, koji je radio u Rimu i Veneciji, a list je iz poznatog atlasa »Theatrum orbis terrarum« Abrahama Orteliusa iz 1575. godine. Iz tog atlasa imamo i kartu Petra Coppoa na kojoj je prikazana Istra, te kartu Volfanga Latiusa-Carinthiae Dukatus et Goritiae Palatinatus.

Posebno naglašavamo da se među vrijednim primjercima atlasa u fondu Biblioteke nalaze i atlas majstora kartografske škole iz Antverpena i Amsterdama G. Mercatora i N. Sansona.

Već smo istakli da se u Kartografskoj zbirci Biblioteke nalazi oko 1250 karata i atlasa. U katalogu nije sadržana sva ta građa, već samo onaj dio koji je nastao do kraja XIX. stoljeća, dakle zaključno s 1900. godinom i obuhvaća 96 bibliografskih jedinica. Iz čisto formalnih razloga, vezanih za opseg kataloga, odlučili smo prikazati građu do te godine. Napominjemo da rukopisna građa u ovom katalogu nije data.

Među neprocjenjivo vrijednim blagom koje se čuva u Naučnoj biblioteci, značajno mjesto zauzimaju i one specifične vrste bibliotečnog materijala koje u najužem smislu ne potpadaju pod pojam knjižne građe. Iz više razloga među takav materijal spada i kartografska građa. Katalogom i izložbom »Zemljopisne karte i atlas do 1900. godine u fondu Naučne biblioteke u Zadru« na tu građu želimo skrenuti pažnju šire javnosti.

U katalogu je stara građa navedena kronološki, a ona iz XIX. st. abecednim redom.

I na ovom mjestu izražavamo zahvalnost Samoupravnoj interesnoj zajednici za kulturu općine Zadar, koja je osigurala financijska sredstva za organiziranje izložbe i izdavanje kataloga.

U Zadru, lipnja 1989.

Milena GOLDNER  
Nikola LUKAČEVIĆ

## XVI. STOLJEĆE

### 1. BORDON (Bordone), Benedetto

Isolario di Benedetto Bordone : nel qual si ragiona di tutte l'Isole del mondo... — Ricoreto & di Nuouo ristampato. — In Venegia : Ad instantia & spese del Nobile huomo Ferrerico Toresano, 1547. — [12], LXXIIII : ilustr., zemljop. karte ; 31 cm

Na nasl. str. tiskarski znak

Sign.: 27317 R-317

2. CARINTHIAE Dukatus et Goritiae Palatinatus / Volfangus Latius. — [Mjerilo neodređeno]. — 1 zemljop. karta : bakrorez, koloriran ; 24x33 cm

HISTRIAE tabula / a Petro Coppo. — [Mjerilo ca 1:300 000]. — 1 zemljop. karta : bakrorez, koloriran ; 23x15 cm

ZARAE et Sebenici descriptio / [Natalis Bonifacius]. — [ca 1:300 000]. — 1 zemljop. karta : bakrorez, koloriran ; 23x15 cm

Sve tri karte nalaze se na jednom preklopljenom listu iz atlasa : Theatrum Orbis Terrarum, Antwerpen, 1575., autora Abrahamusa Orteliusa

Sign.: 15947 C-79

3. ZARAE et Sebenici descriptio / Bonifacius Natalis]. — [ca 1:300 000]. — [S. 1. : s.n.], [ca 1575]. — 1 zemljop. karta : bakrorez, koloriran ; 24x16 cm

Pretpostavlja se da je list iz atlasa Abrahamusa Orteliusa : Theatrum Orbis Terrarum, Antwerpen 1575.

Sign.: 15947 D-34

### 4. ORTELIUS, Abraham

Abrahami Ortelii... Synonymia geographica, sive Populorum, Regionum, Insularum... appellationes & nomina : opus non tantum Geographicis, sed etiam Historiae et poeseos studiosis vtile ac necessarium. — Antverpiae : Ex officina Christophori Plantini, 1578. — 417 str. ; 23 cm

Na nasl. str. tiskarski znak

Sign.: 72002 R-1186

### 5. HOLYWOOD, John

Sphaera Ioannis de Sacrobusto... — Venetiis : Apud haeredes Melchioris Sessae, 1580. — 32 lista : ilustr. ; 15 cm

IOANNES de Sacro Busto

Sign.: 35941-g

### 6. ORTELIUS, Abraham

Abrahami Ortelii... Thesaurus Geographicus recognitus et avctus : in quo omnium totius terrae regionum, montium, promonteriorum... nomina & appellationes veteres... Hanouiae : Guis Antonium, [1587.]. — [1224] str. ; 22 cm

Nedostaju zadnje stranice

Sign.: 45403-d

7. ZARRA : [plan obrambene utvrde]. — [Mjerilo nepoznato]. — [Venetia] : [s. n.], [1598?]. — 1 panoramski prikaz : bakrorez, koloriran ; 17x10 cm

Panoramski prikaz iz djela: Rosaccio Giuseppe, Viaggio da Venetia a Costantinopoli per mare e per terra... Venetia, 1598., list 8.

Sign.: 28594 D-12

## XVII. STOLJEĆE

### 8. FERRARIO, Filippo

Epitome geographicum In Quattuor libros diuisum... / autore... Philippo Ferrario... — Ticini : In aedibus Andreae Viani, 1605. — [344] str. razl. pag. ; 21 cm

FERRARIUS, Philippus

Sign.: 52439-d

### 9. FERRARIO, Filippo

Lexicon geographicum, In quo Vniuersi Orbis Oppida, Vrbes... recensentur... Cvm indice copiosissimo Latino-Italico / auctore Philippo Ferrario. — Mediolani : Apud Io. Iacobum Comum., 1627. — [150], 880 str. ; 22 cm

Na nasl. str. tiskarski znak

FERRARIUS, Philippus

Sign.: 46381-c

10. LA MOTHE LE VAYER, François de

Scvola de' precinpi e de' cavalieri, Cioè La Geografia, la Rettorica, la Morale, l'Economica, la Politica, la Logica e la Fisica / cauate, e tradotte nella nostra lingua dall'Opere Francesi del. sig. Della Motta Le Vayer ; dall' abbate Scipione Alerani. — In Bologna : Giacomo Monti, 1677. — [20], 288 str. ; 16 cm

Sign.: 74615-g

11. PIACENZA, Francesco

L' Egeo redivivo o' sia chorographia dell'Arcipelago, ... con la breue descrittione ... della Grecia, Morea, O' Feloponnese, di Candia, e Cipri / di Francesco Piacenza ; con le sue Piante in Rame. — In Modona[!]: Per gli Eredi Soliani, 1688. — [2] presavijena lista sa zemljop. kartama : ilustr. ; zemljop. karte ; 23 cm

Sign.: 51999-c

12. ATLAS minor : sive geographia compendiosa qua orbis terrarum per paucas attem novissimas tabulas ostenditur. — Amstelædami : Ex officina Nicolai Visscher, [17. st.]. — 1 atlas, 22 karte : u bojama ; 30x53 cm

Sign.: 13987-A

13 [ATLAS bez naslovne stranice] / [Nicolas] Sanson. — A Amsterdam : chez I. Covens et C. Mortier, [17. st.]. — 1 atlas, 8 karata : djelomično koloriranih ; 54x64 cm

[Karta: L'Europe sačuvana na pola formata]

Sign.: 9930-A

## XVIII. STOLJEĆE

14. [ATLAS bez naslovne stranice : karte iz 17. i 18. st.] / [autori] M. Seutter, I. B. Homann, I. Massa ... [et al.], — [S. l. : s. n.], [17. i 18. st.]. — 1 atlas, 45 karata : neke u bojama ; [karte su raznih dimenzija], 55 cm [U kožnom uvezu su zemljop. karte poznatih autora iz raznih centara evropske kartografije 17. i 18. st.]

Sign.: 18771 A/b

15. [ATLAS bez naslovne stranice] / par Guillaume Delisle. — A Amsterdam : chez Jean Covens et Corneille Mortier, 1739. — 1 atlas, 17 karata : u bojama ; 37x54 cm

Sign.: 18771-A/a

16. ATLAS Germaniae specialis : seu systema tabularvm geographicarvm, in quibus imperivm Romano-Germanicvm ... / Johan Baptist Homann. — Norimbergae : Prostat in officina Homanniana, 1753. — 1 atlas, [13] str., 158 karata : u bojama ; 38x57 cm

Sign.: 10422-A

17. A PLAN of London ... / Rocque John. — [Mjerilo linijsko]. — [S. l.] : [s. n.], 1769. — 1 plan : crno bijeli ; 73x52 cm, presavijen na 14x19 cm

Sign.: 11277 D-16

18. ATLAS des enfans

Atlas des enfans ou Nouvelle methode pour apprendre la geographie. — Nouvelle edition Corrigée & fort augmentée. — A Lyon : Chez Jean-Marie Bruyset. Pere & Fils, 1774. — XII, 360, 60 str., XXI list sa zemljop. kartama ; 18 cm

Str. III—XII: Avis / des editeurs

Sign.: 10454-53-1-2

19. BUFFIER, Claude

Geografia universale / Claudio Buffier. — Edizione ottava. — In Venezia : Appresso Francesco Pitteri, 1767. — XVI, 440 str., 18 zemljop. karata ; 17 cm

Sign.: 53475-g

20. ESTAT de la Seigneurie et Republique de Venise en Terre ferme / P. Santini. — [Mjerilo linijsko]. — A. Venise : M. Remondini, 1776. — 1 zemljop. karta : bakrorez, crno bijeli ; 66x48 cm, presavijena na 16x24 cm  
Sign.: 28598 C-48

21. PIANO dell' Inclita Città Dominante di Venezia. — [Mjerilo neodređeno]. Venezia : [Marcus Sebastianus Giampiccoli], 1779. — 1 plan : bakrorez, koloriran ; 32x23 cm

Sign.: 1818 D-13



22. ROUX, Joseph

Recueil Des Principaux Plans des Ports et Rodes de la Mer Mediterranée... / par Joseph Roux. — Genes : Chez Yres Granier, 1779. — 121 list : samo zemljop. karte ; 18x24 cm

Sign.: 104721-f

23. ATLANTE novissimo. — Venezia : Presso Antonio Zatta, 1779—1785. — 4 sv. ; 40 cm

Tomo 1 : Catalogo delle carte geografiche, e topografiche dell' Atlante novissimo. — 1779. — [18], 50 str. ; [47] listova razl. pag. sa zemljop. kartama

Tomo 2 : Illustrato ed accresciuto sulle osservazioni, e scoperte fatte dai piu' celebri e piu' recenti geografi. — 1785. — [53] presavijenih listova : samo sa zemljop. kartama

Tomo 3 : Illustrato ed accresciuto sulle osservazioni, e scoperte fatte dai piu' celebri e piu' recenti geografi. — 1785. — [54] presavijenih listova : samo zemljop. karte

Tomo 4 : Illustrato ed accresciuto sulle osservazioni, e scoperte fatte dai piu' celebri e piu' recenti geografi. — 1785. — [64] presavijena lista : samo zemljopisne karte

Sign.: 4051-B

24. ATLAS moderne portatif / par M. DARI-ville. — A Paris : Laporte, 1786. — 1 atlas, 47 str. + 28 zemljop. karata : crno bijele ; 21 cm

Sign.: 6914/21-2-2

25. ITALIEN. — [Maasstab 25 DM = 3 cm]. — [S. l. : s. n.], [ca 178—?]. — 1 zemljop. karta : bakrorez, koloriran ; 30x27 cm, presavijena na 15x27 cm

Opširna legenda. — Karta iz atlasa.

Sign.: 28592 C-49

26. CARTA degli stati di S. R. M. il Re di Sardegna. — [Mjerilo linijsko]. — Torino : Orgaes e Figli : Ferrero e Pomba : Beltramo Antonio Re, 1792. — 1 zemljop. karta : u bojama ; 60X51 cm, presavijena na 16X19 cm

Sign.: 6951 D-17

27. CARTA dell'Istria / Gio. Antonio Capelaris. — [Mjerilo neodređeno]. — Trieste : Giovanni Forricella, 1797. — 1 zemljop. karta : bakrorez crno bijeli ; 47X63 cm, presavijena na 13X18 cm

Sign.: 9645 D-21

28. [ATLAS bez naslovne stranice] / Georg Matthäus Seutter ; Johann Baptist Homann ; I. Chr. Müller... — [Augsburg : M. Seutter] ; [Nürnberg : Joh. Bapt. Homanno], [18. st.]. — 1 atlas, 138 karata : u bojama ; 63X55 cm [U kožni uvez skupa povezano 138 karata koje prikazuju cijeli svijet]

Sign.: 10421-A

29. [DALEKI Istok]. — [Mjerilo neodređeno]. — [S. l. : s. n.], [18. st?]. — 1 zemljop. karta : bakrorez, crno bijeli ; 50X63 cm, presavijena na 19X27 cm

List iz nekog atlasa

Sign.: 104012 C-52

## XIX. STOLJEĆE

30. AFRICAE tabula nova / [Abraham Ortelius]. — [Mjerilo neodređeno]. — [S. l. : s. n.] [18--]. — 1 zemljop. karta : crno bijela ; 44X34 cm, presavijena na 12X18 cm

Nasl. nad okvirom : L' Africa secondo ortelio (Secolo XVI). — Reprodukcijska karta iz atlasa Theatro de la Terra Universale Abrahami Ortelii iz 1605. god.

Sign.: 57286 D-74

31. Die BAIDE Himmelshalbkugeln in stereographischer Polarprojektion / F. Mollo. — [Mjerilo neodređeno]. — Wien : [s. n.], [18--]. — 1 zemljop. karta : crno bijela ; 45X32 cm, presavijena na 23X32 cm

Sign.: 25395 C-73

32. BUDVA und Cetinje. — 1:75 000. — [Wien?] : [s. n.], [18--]. — 1 zemljop. karta : crno bijela ; 57X38 cm, presavijena na 14X19 cm

Sign.: 57367 D-135

33. CARTE de la Crimée / D. Ramee. — [Mjerilo linijsko]. — Paris : Garnier Frères, [1854]. — 1 zemljop. karta : u dvije boje ; 55X38 cm, presavijena na 11X16 cm

Sign.: 14511 D-2

34. CARTA del contado di Nizza. — [Mjeuilo linijsko]. — [S. l.] : G. Bonatti, 1855. — 1 zemljop. karta : crno bijela ; 55X43 cm, presavijena na 16X25 cm

Sign.: 104005 D-193

35. CARTA del Ducato di Savoia — [Mjerilo linijsko]. — [S. l.] : G. Bonatti, 1854. — 1 zemljop. karta : crno bijela ; 45X56 cm, presavijena na 16X25 cm

Sign.: 104004 D-192

36. CARTA del litorale dell' Adriatico / Gustavo Freytag. — 1:500 000. — Milano : Francesco Vallardi, [1870?]. — 1 zemljop. karta : u bojama ; 58X53 cm, presavijena na 16X27 cm

Sign.: 23816/VI C-46

37. CARTA del Piemonte e delle Provincie ad Esso Unite. — [Mjerilo linijsko]. — [S. l.] : G. Bonatti, 1855. — 1 zemljop. karta : crno bijela ; 45X55 cm, presavijena 16X25 cm

Sign.: 104006 D-194

38. CARTA del Regno Lombardo Veneto / Monticelli Gaetano. — 1:500 000. — Milano : Fratelli Betalli, 1827. — 1 karta : u dvije boje ; 88X52 cm, presavijena na 18X22 cm

Sign.: 24250 C-31

39. CARTA del teatro della guerra d' Oriente 1876 / Gius. Civelli. — 1:200 000. — Milano : Fratelli Treves, [18--]. — 1 zemljop. karta : crno bijela ; 50X39 cm, presavijena na 15X22 cm

Sign.: 23816/V C-33

40. CARTA del teatro della guerra nell' Africa Italiana : 1:1 000 000. — Bergamo : Istituto d' Arti Grafiche, [1895?]. — 1 zemljop. karta : u bojama ; 84X120 cm, presavijena na 17X31 cm

Dopunska karta: Possessi e sfera d' influenza Italiana in Africa. — 1:9 000 000.

Sign.: 23831 C-80

41. CARTA del teatro della guerra Turco-Egiziana del 1833 e 1839 / V. Turati. — 1: 19 000 000. — [Milano] : Leonardo Vallardi, [1850]. — 1 zemljop. karta : crno bijela ; 16X 25 cm

Sign.: 28584 C-43

42. CARTA dell' Egitto e dell' Abissinia. — 1:4.827.942. — [S. l. : s. n.], [18--]. — 1 zemljop karta : u bojama ; 66X83 cm, presavijena na 14X22 cm

Sign.: 57346 D-117

43. CARTA dell' isola di Sardegna. — [Mjerilo linijsko]. — [S. l.] : [G. Bonatti], 1854. — 1 karta : crno bijela ; 44X57 cm, presavijena na 16X26 cm

Sign.: 104007 D-195

44. CARTA dell' Italia colle recenti divisioni politiche / Martini Gio. Gianotti. — [Mjerilo linijsko]. — Torino : Sebas. [tiano] Franco e figli, 1861. — 1 zemljop. karta : u bojama ; 42X51 cm, presavijena na 11X17 cm

Sign.: 28595 D-10

45. CARTA delle rovine dell' antica Citta di Salona, il di cui originale venne innalzato all' Eccelso Presidio Governiale della Dalmazia / Ant. [onio] Putti. — [Mjerilo neodredeno]. — [Trieste : Buttoraz], 1835. — 1 plan : crno bijeli ; 42X33 cm, presavijen na 14X24 cm

Sign.: 23816/X C-36

46. CARTA di viaggi di Pitagora / Mentelle. — [Mjerilo linijsko]. — [S. l.] : [Istituto nazionale], [1829?]. — 1 zemljop. karta : crno bijela ; 68X48 cm, presavijena na 9X16 cm

[Prilog djelu: Viaggi di Pitagora in Egitto nella Caldea...]

Sign.: 1017 D-4

47. CARTA geografica e postale del Regno Lombardo Veneto : compilata sulle migliori carte generali e Provinciali esistenti / C. Pinchetti.

— [Mjerilo linijsko]. Milano : Cesare Crivelli, 1859. — 1 karta u 3 dijela : djelomično kolorirana ; 130X83 cm, presavijena na 11X21 cm  
Sign.: 1859 D-27

48. CARTE redigée pour indiquer les courses et l'itinéraire des pyroscaphes de poste l. R. de la ... / Lloyd Autrichien. — [Mjerilo neodređeno]. — Trieste : [Linassi e C<sup>o</sup>], 1845. — 1 zemljop. karta : crno bijela ; 60X42 cm, presavijena na 16X25 cm

Sign.: 23816/VIII C-32

49. Die EISENBAHN ueber den Semmering / Jac. Josef Pauliny. — [Mjerilo linijsko]. — Wien : Artaria und Comp., [186--?]. — 1 zemljop. karta : crno bijela ; 54X37 cm ; presavijena na 12X16 cm

Sign.: 23766/III D-8

50. EUROPA Antiqua. — [Mjerilo linijsko]. — [S. l. : s. n.], [18--]. — 1 karta : u dvije boje ; 40X29 cm, presavijena na 16X22 cm [List iz atlasa]

Sign.: 25390 D-23

51. GENERAL Post und Strassen Karte von Koenigreiche Dalmatien. — [Mjerilo linijsko]. — Wien : Artaria [und] Compagnie, 1839. — 1 zemljop. karta : u dvije boje ; 51X39 cm, presavijena na 18X10 cm

Sign.: 15190 D-5

52. GENERAL — Karte der Europaeischen Tuerkei / F. Handke. — 1:600 000. — Glogau : C. Flemming, [1877]. — 1 zemljop. karta : u dvije boje ; 88X72 cm, presavijena na 15X24 cm

Dopunska karta : Montenegro

Sign.: 28388 C-24

53. GENERAL — Karte von der Europaeischen Tuerkei / Heinrich Kipert. — 1:1 000 000. — Berlin : Ditrich Heimer, 1870. — 1 zemljop. karta : u dvije boje ; 127x88 cm, presavijena na 22x32 cm

Dopunske karte: Das Fürstentum Zrnagora oder Montenegro. — 1:500 000 ; Der befestigte südliche Theil der Dardanellen Strasse. — 1:200 000.

Sign.: 28593 C-75

54. ISTORISKO etnografsko geografska mapa srba i srpskih (jugoslovenskih) zemalja u Turskoj i Austriji / Miloš Milojević. — 1: 2 000 000. — Beograd : Kosta Atanaskov Šimenković, 1873. — 1 zemljop. karta : u bojama ; 61X46 cm, presavijena na 14X18 cm

Sign.: 28392 D-11

55. KARTE der K. K. Staats — Eisenbahn zwischen Laibach und Triest / Josef Blasnik. — [Mjerilo linijsko]. — [Ljubljana : Josef Blasnik?], [cca 1860]. — 1 zemljop. karta : crno-bijela ; 67X41 cm, presavijena na 12X16 cm

Sign.: 23766/II D-9

56. KARTE der Rinder — Racen der Oesterreichischen Alpenlaender / F. Kaltenecker. — 1 : 870 000. — Wien : Hofbuchhandlung Wilhelm Frich, 1898. — 1 zemljop. karta : u bojama ; 62x38 cm, presavijena 14x23 cm

Sign.: 188669/XI-218

57. KARTE der Schweiz. — [Mjerilo linijsko]. Gratz : Joseph Franz Kaiser, [18--]. — 1 zemljop. karta : u bojama ; 58X43 cm, presavijena na 14X22 cm

Sign.: 57343 D-114

58. KARTE der Staatsbahu von Wien bis Triest mit ihrem Umgebungen. — [Mjerilo neodređeno]. — [S. l. : s. n.], 1857. — 1 zemljopisna karta : crno bijela ; 100x31 cm, presavijena na 12x17 cm

Sign.: 23766/IV D-7

59. KARTE des Donau-gebietes und der Europaeischen Tuerkei von Mohach bis zum Schwarzen und Marmara Meer / C. Haack. — [Mjerilo linijsko]. — Wien : Alfred Hölder, [1877]. 1 zemljop. karta : u bojama ; 90x60 cm, presavijena na 16x21 cm

Sign.: 23816/IV C-34

60. KARTE von Tyrol und Vorarlberg. — [Mjerilo linijsko]. — Wien : Tranquillo Mollo, 1805. — 1 zemljop. karta : u dvije boje ; 75x52 cm, presavijena na 10x18 cm

Sign.: 101773 D-175

61. KOENIGREICH Dalmatien. — 1:950 000. — Glogau : Carl Fleming, [ca 1900]. — 1 zemljopisna karta : u bojama ; 49x42 cm, presavijena na 14x25 cm

Sign.: 25393 C-41

62. KRIEGS — Karte der Europaeischen Tuerkei nebst Rumänien, Serbien, Montenegro dann Griechenland und den angrenzen den Gebieten von Oesterreich — Ungarn und Russland / W. Zoeller und Neufeld. — 1:2 500 000. — Wien : A. Hartleben, [1876]. — 1 zemljop. karta : crno bijela ; 52x76 cm, presavijena na 18x26 cm

Sign.: 23816/XII C-44

63. LAIBACH. — 1:75 000. — [S. 1. : s. n.], [18--]. — 1 zemljop. karta : crno bijela ; 53x39 cm, presavijena na 13x18 cm

Sign.: 57289 D-77

64. MANTOVA : [plan]. — [Mjerilo linijsko]. — [Verona : Giovanni Cominotti], 1865. — 1 plan : crno bijeli ; 30x46 cm, presavijen na 16x24 cm

Sign.: 23816/XI C-35

65. NEUESTE Carte von Dalmatien in 2 Blaetter / I. W. Engelman. — [Mjerilo linijsko]. — Wien : Artaria et Compag. [niae], [18--]. — 1 zemljop. karta : u bojama ; 64x48 cm, presavijena na 13x16 cm

Sign.: 23766/II D-18

66. NEUESTE Carte von Dalmatien in 2 Blaetter. — [Mjerilo linijsko]. — Wien : Artaria et Compag. [niae], [18--]. — 1 zemljop. karta : crno bijela ; 61x46 cm, presavijena na 16x23 cm

Sign.: 28399 C-39/I

67. NEUESTER Plan von Wien und seiner Vorstaedten 1856. — [Mjerilo linijsko]. — Wien : Artaria und Comp. [anie], [1856]. — 1 plan : u bojama ; 46x38 cm, presavijen na 10x13 cm

Nasl. na omotu presavijene karte: Plan von Wien

Sign.: 23766/V D-1

68. NOUVELLE carte de la Dalmatie en 2 feuilles. — [Mjerilo linijsko]. — A Vienne : Artaria et Compag., [18--]. — 1 zemljop. karta : crno bijela ; 61x46 cm, presavijena na 16x24 cm

Sign.: 28399 C-39/II

69. NOUVELLE carte de la Dalmatie en 2 feuilles. — [Mjerilo linijsko]. — A Vienne : Artaria et Comp., [18--]. — 1 zemljop. karta : u bojama ; 64x48 cm, presavijena na 13x16 cm

Sign.: 23766/I D-18

70. NOUVELLE carte géographique et des Postes de l'Europe : d'après la dernière Division des États et Pays, et ensuite des Traités les plus récents. — [Mjerilo linijsko]. — Vienna : Artaria et Comp., 1807. — 1 zemljop. karta u 4 dijela : u bojama ; 145x125 cm, presavijena na 14x21 cm

Sign.: 11276 D-26

71. NUOVA carta del mare Adriatico ossia golfo di Venezia. — [Mjerilo linijsko]. — Trieste : Giovanni Orlandini, 1809. — 1 zemljop. karta : crno bijela ; 71x51 cm, presavijena na 18x13 cm

Sign.: 15188 D-20

72. NUOVA carta geografica, statistica e stradale degli stati di terraferma di S. A. il Re di Sardegna / A. Stucchi. — [Mjerilo linijsko]. — [S. 1. : s. n.], 1856. — 1 zemljop. karta : u dvije boje ; 72x55 cm, presavijena na 18x14 cm

Dopunske karte: Topografia di Genova ; Topografia della città di Torino

Sign.: 28390 D-14

73. NUOVA carta topografica dei tre Laghi Maggiore di Lugano e de Como ultimamente corretta e migliorata. — 1:172 800. — Como : Carlo Antonio Ostinelli, 1824. — 1 zemljop. karta : crno bijela ; 52x39 cm, presavijena na 16x24 cm

Sign.: 57378 D-146

74. NUOVA pianta degli scavi di Pompei / Steeger. — [Mjerilo neodredeno]. — [S. 1. : s. n.], [18--]. — 1 plan : crno bijeli ; 67x49 cm, presavijen na 12x18 cm

Sign.: 19155 D-15

75. OBER Italien. — 1:576 000. — [S. 1. : s. n.], [18--]. — 1 zemljop. karta : crno bijela ; 110x70 cm, presavijena na 18x28 cm

Sign.: 28597 C-76

76. PIANO della Battaglia ch' ebbe luogo nel Porto di Navarino il giorno 20 Ottobre 1827 fra la Squadra Anglo-Franco Russa e la Turco Egizia... / A. Magnaron. — [Mjerilo neodredeno]. — Trieste : B. Degenhart, 1827. — 1 plan : crno bijeli ; 53x44 cm, presavijen na 21x29 cm

Sign.: 15316 C-81

77. PIANO della Battaglia di Milazza. — [Mjerilo linijsko]. — Firenze : Litografia del Buono, 1860. — 1 plan : crno bijeli ; 88x64 cm, presavijen na 16x24 cm

Sign.: 104002 D-190

78. PIANO idrografico delle paludi Narentane / Bortolotti. — [Mjerilo linijsko]. — [S. 1.] : Köppel, [18--]. — 1 plan : crno bijeli ; 48x33 cm, presavijen na 14x20 cm

Sign.: 28395 D-25

79. PIANTE della Regia città di Venezia e sue Isole vicine / Kier Giuseppe. — [Mjerilo linijsko]. — Venezia : [Kier Giuseppe], [1850?]. — 1 plan : crno bijeli ; 73x54 cm, presavijen na 12x18 cm

Sign.: 15189 D-19

80. PIANTE di ZARA / A. Matulovich. — 1:5 000. — Zara : E. de Schönfeld, [ca 1900]. — 1 plan : u bojama ; 38x33 cm, presavijen na 16x19 cm

Sign.: 19682 D-28

81. PIANTE storica di Spalato. — [Mjerilo neodredeno]. — [S. 1. : s. n.], [18--]. — 1 plan : crno bijeli ; 32x21 cm, presavijen na 14x18 cm

Sign.: 101757 D-160

82. PIANTE topografica della città di Roma : divisa in 14 rioni — [Mjerilo linijsko]. — [Roma : s. n.], [17--]. — 1 plan : crno bijeli ; 81x61 cm, presavijen na 32x41 cm

Sign.: 104023 A-7

83. PLAN de la ville et forteres de Mantoue. — [Mjerilo linijsko]. — [S. 1. : s. n.], [18--]. — 1 plan : u bojama ; 57x90 cm, presavijen na 19x22 cm

Sign.: 104013 C-51

84. PLAN de Paris. — [Mjerilo linijsko]. — [Paris] : Duchesne, [18--]. — 1 plan : crno bijeli ; 22x25 cm, presavijen na 13x22 cm

Sign.: 28591 D-29

85. PLAN de Sevastopol avec ses fortifications ses batteries et la portée de ses canons / dressée par D. Ramee. — [Mjerilo linijsko]. — Paris : Garnier Frères, [1854]. — zemljopisna karta : u bojama ; 55x37 cm, presavijena na 10x16 cm

Sign.: 13093 D-3

86. [POMORSKA karta Dalmacije]. — [Mjerilo linijsko]. — [S. 1. : s. n.], [1825?]. — 1 zemljop. karta u 6 listova : crno bijela ; 58x93 cm, ukupno 348x93 cm

Uz rubove dopunske karte pojedinih otoka i luka.

Sign.: 9931 A-23

87. POSTCOURS Carte von Dalmatien Bezirk der K. K. Postdirection Zara. — [Mjerilo neodredeno]. — Wien : Waldheim, 1883. — 1 zemljop. karta : crno bijela ; 55x46 cm, presavijena na 15x26 cm

Dopunska karta: Bosnien u. der Herzegovina Bezirk der Militär Postdirection Sarajevo

Sign.: 28396 C-40

88. RAGUSA : K. 12. — 1:300 000. — Wien : K. k. Militär. geografisches Institut, 1880. — 1 zemljop. karta : crno bijela ; 58x54 cm, presavijena na 18x23 cm

Sign.: 57371 D-139

89. Das SCHWARZE Meer, nebst Kriegsschauplatz in der europäisch. u. asiatisch. Türkei / F. Handtke. — 1:600 000. — Glogau : C. Flemming, 1877. — 1 zemljop. karta : u bojama ; 88x72 cm, presavijena na 15x24 cm  
Omotni nasl.: General-Karte des Schwarzen Meers mit den Karten des Bosphorus und der Dardanellenstrasse

Sign.: 28387 C-25

90. SPEZIAL-Karte des Lombardo — venezianischen Koenigreichs / G. H. Weiland. — [Mjerilo linijsko]. — Wien : A. Hölder, 1866. — 1 zemljop. karta : u bojama ; 74x47 cm, presavijena na 12x24 cm

Omotni nasl.: Kriegs Karte Nm. 2...

Sign.: 28389 C-22

91. STRASSEN-Karte des Koenigreichs Dalmatien : Zara, Spalato, Ragusa, Cattaro. — [Mjerilo linijsko]. — [S. 1. : s. n.], 1831. — 1 zemljop. karta u 4 dijela : djelomično kolorirana ; 100x80 cm, presavijena na 13x16 cm

Sign.: 28400 D-22

92. TEATRO della guerra in Piemonte 1859 / A. Magnaron. — [Mjerilo neodređeno]. — Trieste : Colombo Coen, [ca 1860]. — 1 zemljop. karta : crno bijela ; 50x40 cm, presavijena na 18x26 cm

Sign.: 23816/VIII C-47

93. TOPOGRAPHISCHER Plan von Wiens : Umgebungen nach der neuesten Aufnahme. — [Mjerilo linijsko]. — Wien : S. Bermann, [18--]. — 1 plan : u bojama ; 56x40 cm, presavijen na 14x20 cm

Sign.: 57365 D-133

94. UMGEBUNGSKARTE von Zara / R. Lechner ; Wilh.[elm] Müller. — 1:75 000. — Wien : K. K. Militär-geogr. Institut, [ca 1900]. — 1 zemljop. karta : crno bijela ; 62x51 cm, presavijena na 10x17 cm

Nasl. na poledini presavijene karte

Sign.: 25389 D-6

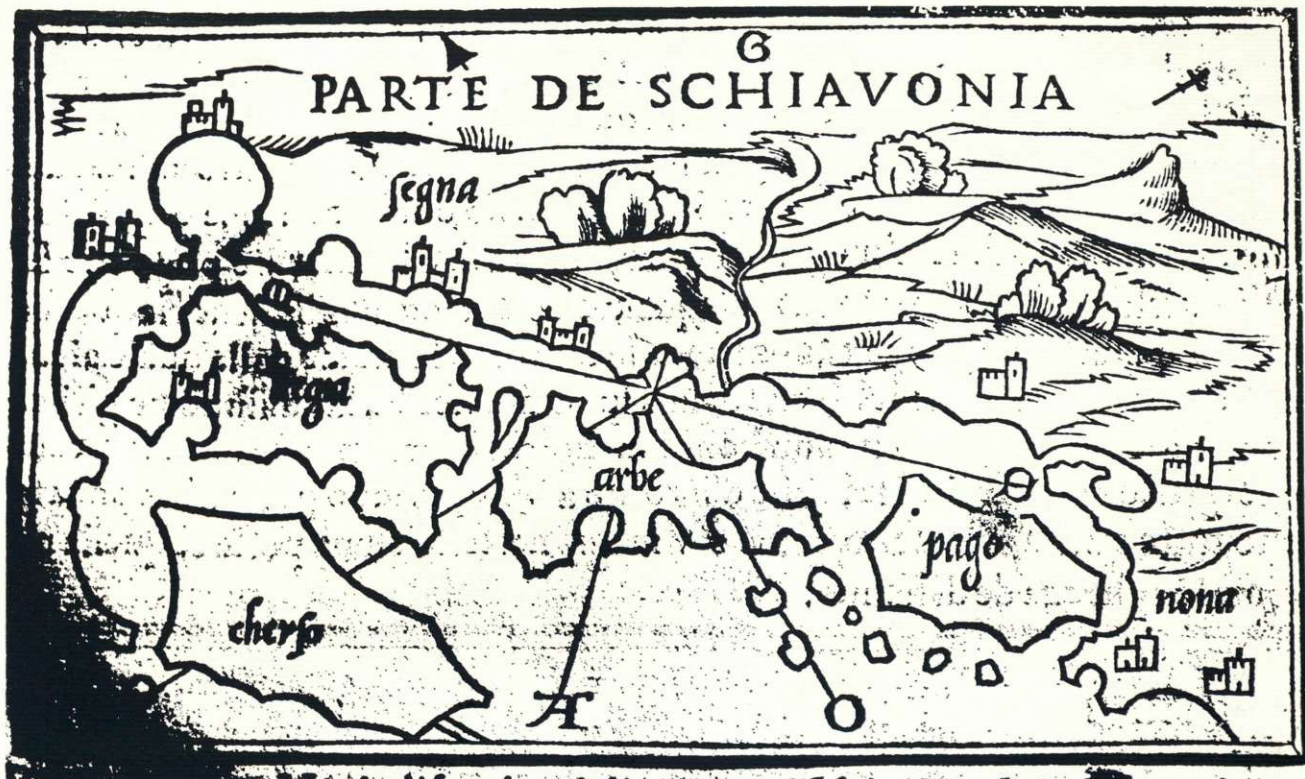
95. VERKEHRS und Kalender Karte von Oesterreich-Ungarn mit saemmtlichen Eisenbahn-Post und Dampfschiffs Verbindungen / G. Freytag. — 1:1 500 000. — Wein : G. Freytag und Berndt, 1890. — 1 zemljop. karta : u bojama ; 86x66 cm, presavijena na 13x23 cm

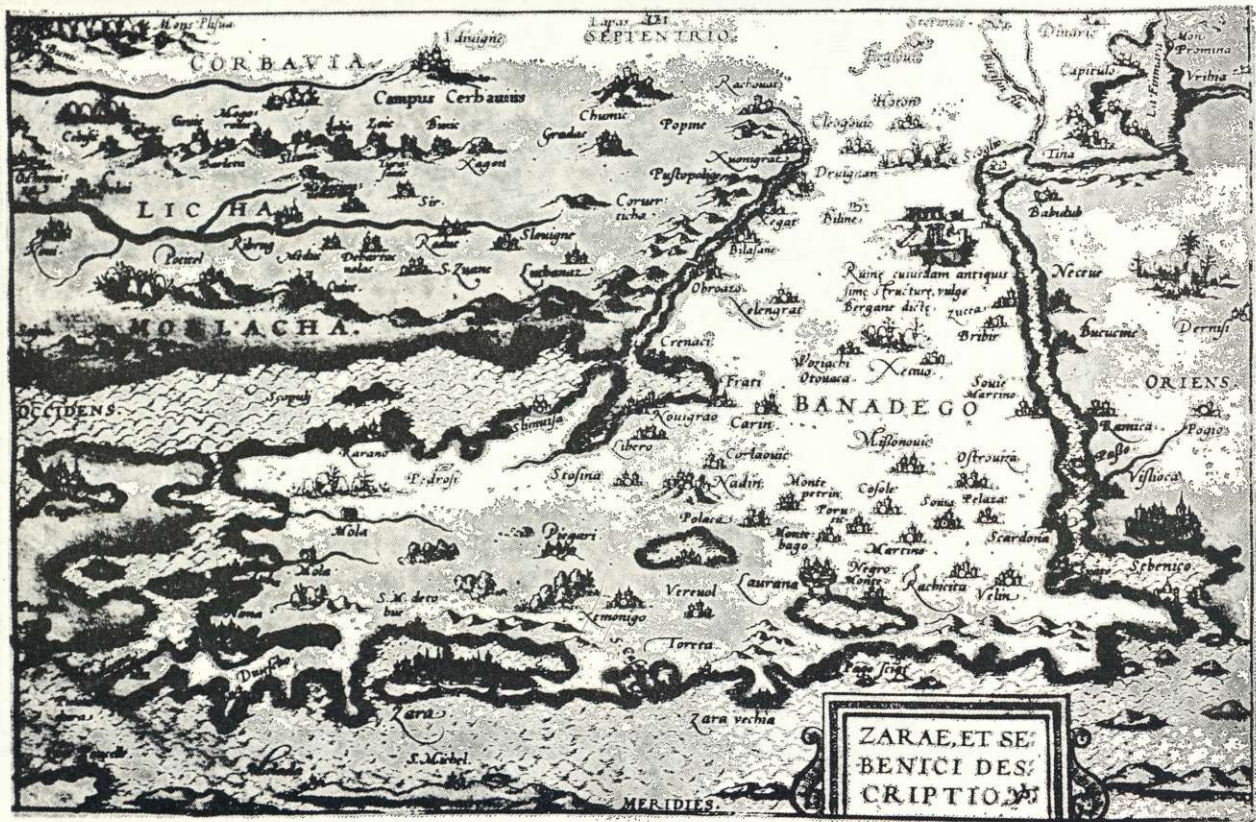
Sign.: 22396 C-16

96. ZEML'OPISNYJ atlas" / izradio Konst. [antin] Dežarden" ; pregledala i odobrila Školska komisija. — Beograd : [Srbsko pravitel'stvo], 1854. — 1 atlas [10], 2, 8 zemljop. karata : u bojama ; 42 cm

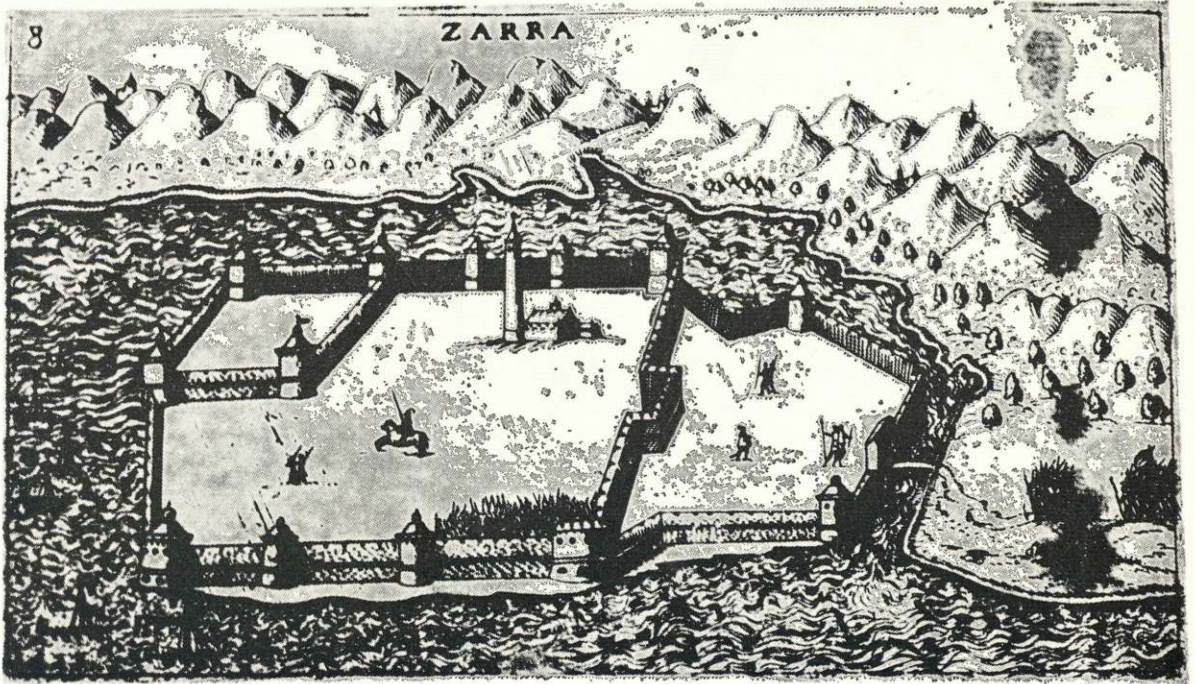
Sign.: 188673/XII-139









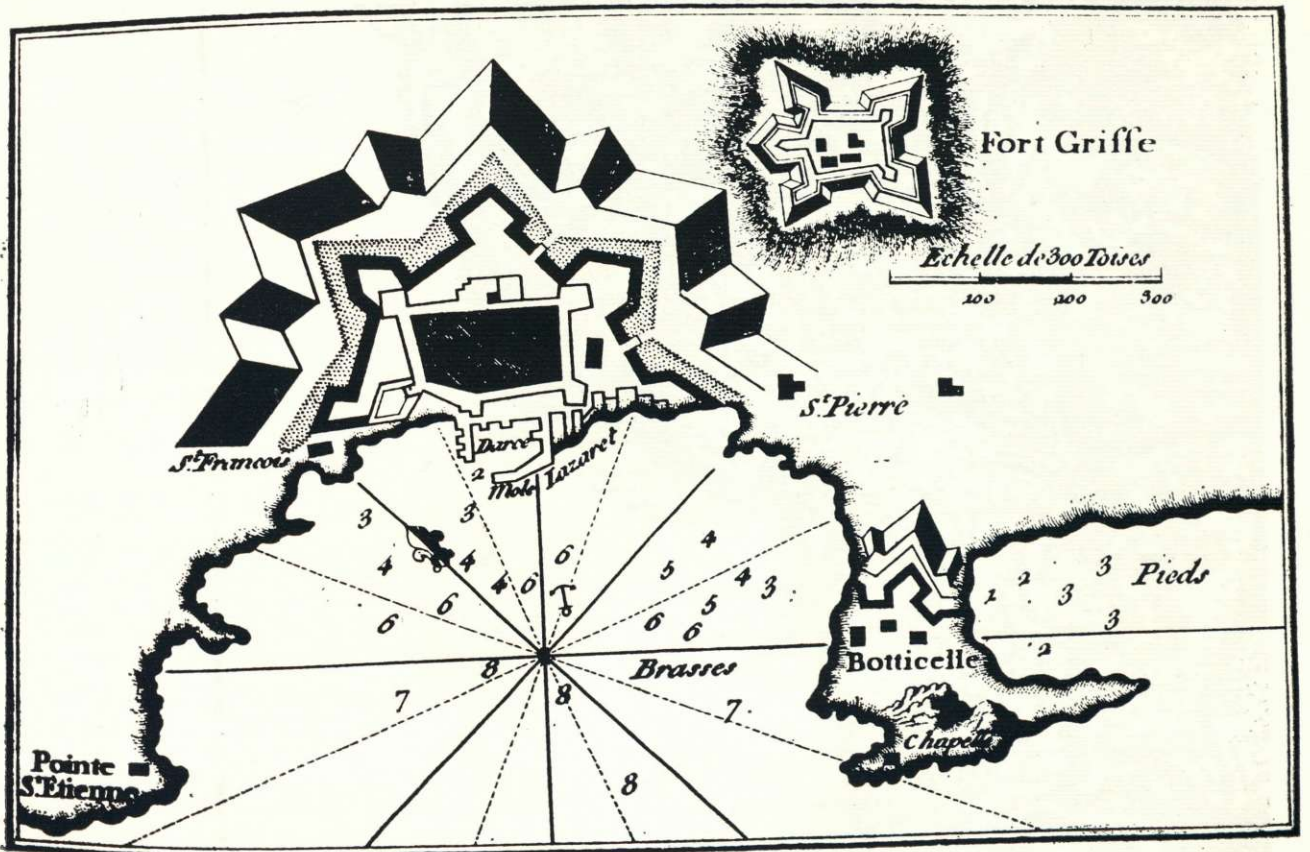




S DE MONACO DE PIOMBINO DE MASSERAN & c. Dresse sur les Mesures les pl













ZNANSTVENA KNJIŽNICA  
ZADAR



\*730043287\*

NAUČNA BIBLIOTEKA

MISCELLANEA

B

Br. 12391

192960

ZADAR

